

Številka: 353 - 4/2019

Datum: 26. 2. 2019

Predlagatelj:

Franc Zdolšek, župan

OBČINSKI SVET

Predlagam, da Občinski svet Laško na svoji 3. seji obravnava naslednjo

ZADEVO: Uskladitev meje občine z mejami parcel

Gradivo pripravil:

Oddelek za gospodarske javne službe, okolje in prostor

Finančne obveznosti:

Sprejem sklepov in uskladitev predloga meje občine nima neposrednih finančnih posledic na proračun.

Predstavnik predlagatelja na seji:

Andrej Kaluža, vodja Oddelka za GJS, okolje in prostor

Gradivo obravnavali:

Odbor za urejanje prostora in komunalne dejavnosti dne 6. 3. 2019

Odbor za gospodarski razvoj občine dne 6. 3. 2019

Pristojnost in pravna podlaga:

- 21. člen Statuta Občine Laško – UPB1 (Uradni list RS, št. 79/2015, 68/2018)
- 27. člen Zakona o spremembah zakona o evidentiranju nepremičnin (Uradni list RS, št. 7/2018)

Predlagam, da Občinski svet Laško v zvezi s predloženo zadevo sprejme naslednje sklepe:

1. **Občinski svet občine Laško sprejme Sklep o spremembi občinske meje z Občino Radeče v predloženi vsebini.**
2. **Občinski svet občine Laško sprejme Sklep o spremembi občinske meje z Občino Sevnica v predloženi vsebini.**
3. **Občinski svet občine Laško sprejme Sklep o spremembi občinske meje z Mestno občino Celje v predloženi vsebini.**



Župan Občine Laško
Franc Zdolšek


Obrazložitev:

Geodetska uprava Republike Slovenije (v nadaljevanju GURS) je z dopisom št. 35321-3/2018-2, z dne 30. 7. 2018, Občino Laško obvestila, da je pripravila predlog poteka mej občin glede na

meje parcel v zemljiškem katastru v skladu z 27. členom Zakona o spremembah zakona o evidentiranju nepremičnin (Ur. l. RS, št. 7/18) in na spletnih straneh zagotovila podatke, programsko opremo za pregled podatkov in posredovanje predlogov sprememb. V skladu s 27. členom navedenega zakona lahko občine posredujejo spremembe predloga do 30. januarja 2019. Predlagane spremembe morajo biti skladne z določili zakona in potrjene s strani pristojnih organov obeh občin, kjer bodo predlagane spremembe. Če ti pogoji ne bodo izpolnjeni oz. spremembe ne bodo posredovane, bo GURS evidentirana potek meje v zemljiškem katastru in registru prostorskih enot po predlogu, ki ga je dopolnila 25. 8. 2018. Vse spremembe poteka mej občin po 30. januarju 2019 bo občina lahko izvedla po postopkih spreminjanja mej občin, določenih z 112. členom Zakona o evidentiranju nepremičnin (Ur. l. RS, št. 47/06, 65/07-odl.US, 79/12-odl.US, 61/17-ZAID in 7/18).

Gradivo je namenjeno seznanitvi Občinskega sveta z določbami zakona in predlogom poteka meje, ki ga je pripravila Geodetska uprava Republike Slovenije (GURS). Meja občin je določena v registru prostorskih enot, ki ga vodi GURS, potek meje občine (kot tudi podatek o meji med naselji) pa se ne navezuje na zemljiški kataster. Iz pregleda s strani GURS pripravljenih podatkov je razvidno, da se predlagana meja v celoti ne navezuje na meje katastrskih občin, zato Občinska uprava predlaga usklajevanje poteka meje Občine Laško z Občino Radeče, z Občino Sevnica ter z Mestno Občino Celje.




Andrej Kaluža
vodja oddelka za gospodarske javne službe,
okolje in prostor

Priloga:
- Predlog Sklepov

Na podlagi 2. odstavka 27. člena Zakona o evidentiranju nepremičnin (Uradni list RS, št. 47/06, 65/07 – odl. US, 79/12 – odl. US, 61/17 – ZAID in 7/18) in 21. člena Statuta Občine Laško (Uradni list RS, št. 79/15 – uradno prečiščeno besedilo, 68/18) je Občinski svet Občine Laško na ___ redni seji, dne _____, sprejel

SKLEP
o spremembi občinske meje z Občino Radeče

1. člen

Meja med Občino Laško in Občino Radeče se spremeni tako, da se:

- parc. št. 186/4, k.o. 1861 Obrežje priključi občini Radeče.

2. člen

Sestavni del tega sklepa je Obrazec 1 (ZEN-A – 27. člen) štev. 99_57-1 z dne 22. 2. 2019.

3. člen

Ta sklep prične veljati z dnem objave v Uradnem listu RS.

Številka: 353-4/2019

Datum:

Franc Zdolšek,
Župan Občine Laško

PRILOGA 1:

Obrazec 1 (ZEN-A – 27. člen)

Številka: 99_57-1

Datum: 22.2.2019

Spremembe občinske meje

Ime občine, ki je poslala spremembe: Radeče

OB_ID občine, ki je poslala spremembe: 99

Datum prejema elektronskega sporočila s slojem sprememb: 15.2.2019

Občine, ki so uskladile spremembe medsebojne meje:

Ime občine	OB_ID občine
Radeče	99
Laško	57

Seznam parcel, ki se jih v celoti prenese v drugo občino:

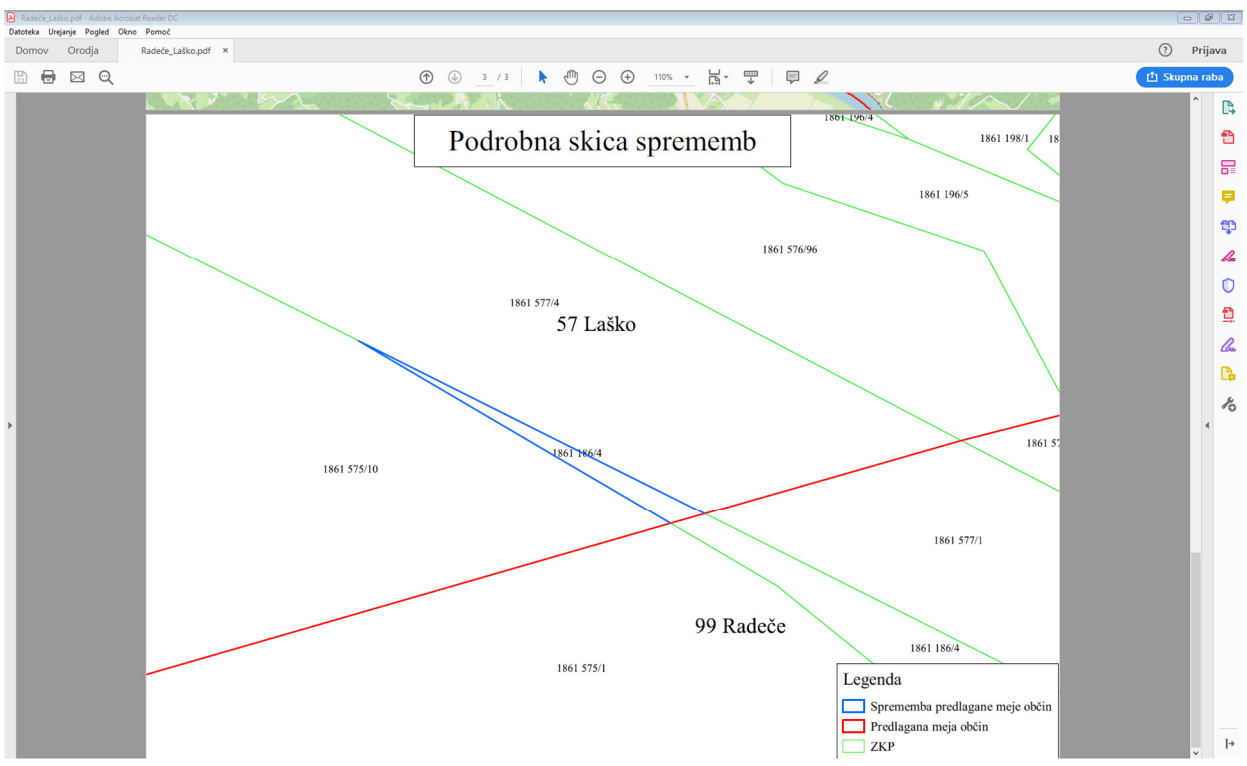
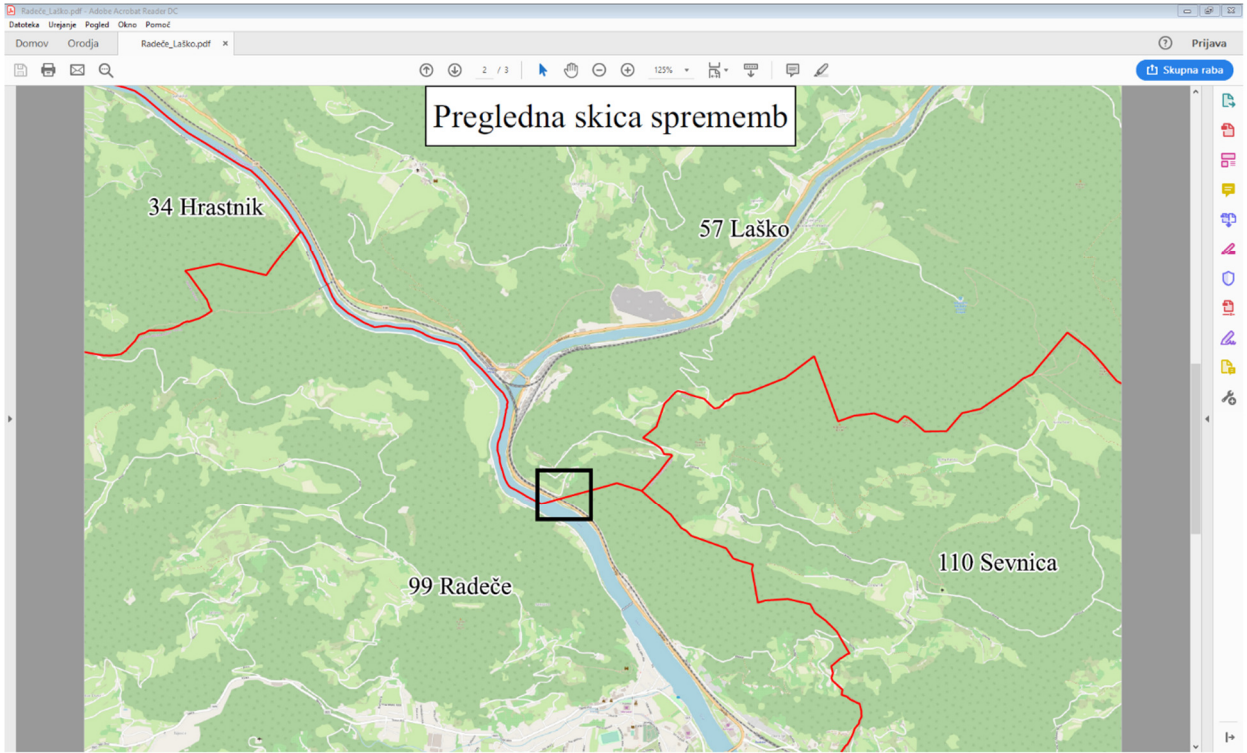
Parcela		Prvotna občina		Nova občina	
K.O.	Štev. parcele	Ime	OB_ID	Ime	OB_ID
<i>Ni sprememb</i>					

Seznam parcel, ki se jih deloma prenese v drugo občino:

Parcela		Prvotna občina		Nova občina	
K.O.	Štev. parcele	Ime	OB_ID	Ime	OB_ID
1861	186/4	Laško	57	Radeče	99

Obrazec je pripravljen kot priloga k aktu, ki ga potrdijo pristojni organi udeleženih občin.

V nadaljevanju so podane pregledna skica in skice posameznih sprememb.



Na podlagi 2. odstavka 27. člena Zakona o evidentiranju nepremičnin (Uradni list RS, št. 47/06, 65/07 – odl. US, 79/12 – odl. US, 61/17 – ZAID in 7/18) in 21. člena Statuta Občine Laško (Uradni list RS, št. 79/15 – uradno prečiščeno besedilo, 68/18) je Občinski svet Občine Laško na ___ . redni seji, dne _____, sprejel

SKLEP
o spremembi občinske meje z Občino Sevnica

1. člen

Meja med Občino Laško in Občino Radeče se spremeni tako, da se:

- parc.št. 212/29, k.o. Radež 1363 priključi Občini Laško,
 - parc.št. 212/30, k.o. Radež 1363 priključi Občini Laško,
 - parc.št. 212/32, k.o. Radež 1363 priključi Občini Laško,
 - parc.št. 212/34, k.o. Radež 1363 priključi Občini Laško,
 - parc.št. 242/4, k.o. Radež 1363 priključi Občini Laško,
 - parc.št. 242/6, k.o. Radež 1363 priključi Občini Laško,
 - parc.št. 253/2, k.o. Radež 1363 priključi Občini Laško.
-
- parc.št. 150/24, k.o. 1861 Obrežje priključi občini Sevnica,
 - parc.št. 150/33 k.o. 1861 Obrežje priključi občini Sevnica.

2. člen

Sestavni del tega sklepa je Obrazec 1 (ZEN-A – 27. člen) štev. 57_110-1 z dne 14. 2. 2019.

3. člen

Ta sklep prične veljati z dnem objave v Uradnem listu RS.

Številka: 353-4/2019
Datum:

Franc Zdolšek,
Župan Občine Laško

PRILOGA 2:

Obrazec 1 (ZEN-A – 27. člen)

Številka: 57_110-1

Datum: 14.2.2019

Spremembe občinske meje

Ime občine, ki je poslala spremembe: Laško

OB_ID občine, ki je poslala spremembe: 57

Datum prejema elektronskega sporočila s slojem sprememb: 23.1.2019

Občine, ki so uskladile spremembe medsebojne meje:

Ime občine	OB_ID občine
Laško	57
Sevnica	110

Seznam parcel, ki se jih v celoti prenese v drugo občino:

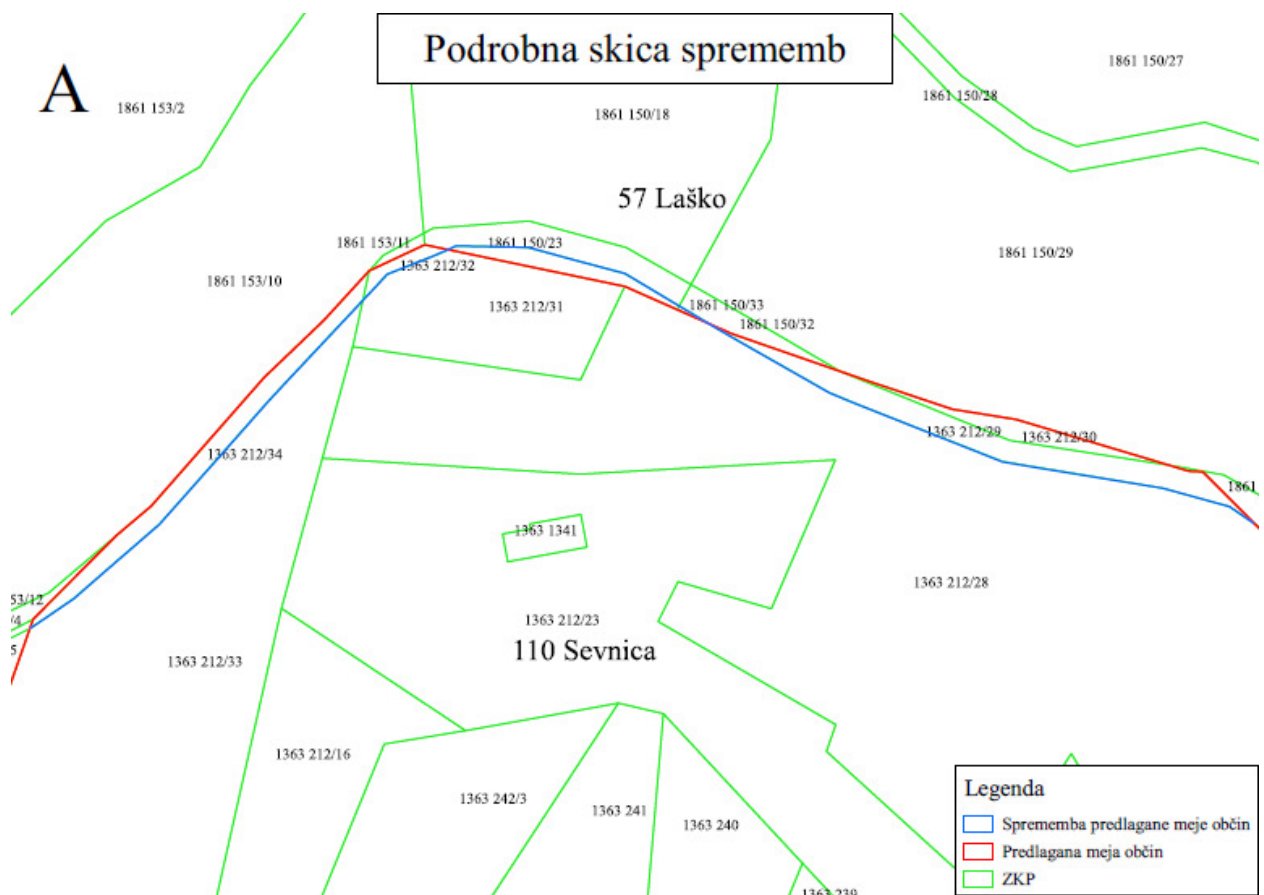
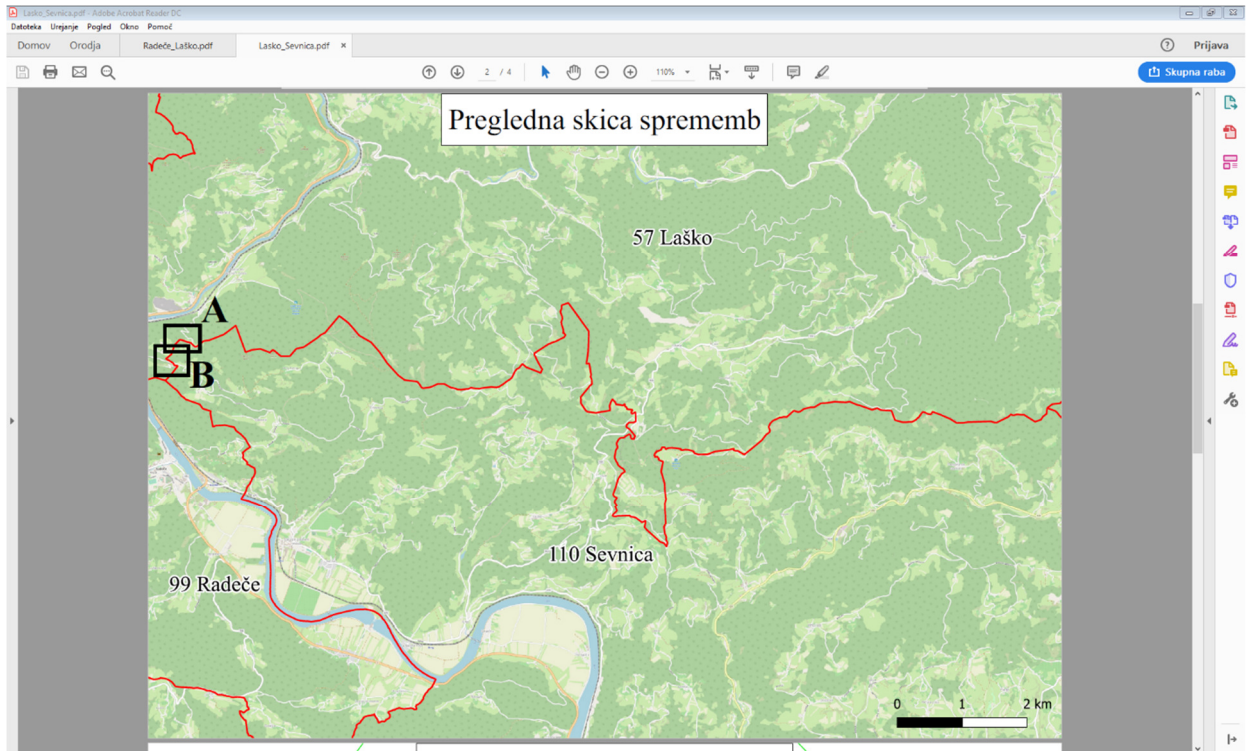
Parcela		Prvotna občina		Nova občina	
K.O.	Štev. parcele	Ime	OB_ID	Ime	OB_ID
1363	212/29	Sevnica	110	Laško	57
1363	212/30	Sevnica	110	Laško	57
1363	212/32	Sevnica	110	Laško	57
1363	212/34	Sevnica	110	Laško	57
1363	242/4	Sevnica	110	Laško	57
1363	242/6	Sevnica	110	Laško	57
1363	253/2	Sevnica	110	Laško	57
1861	150/24	Laško	57	Sevnica	110
1861	150/33	Laško	57	Sevnica	110

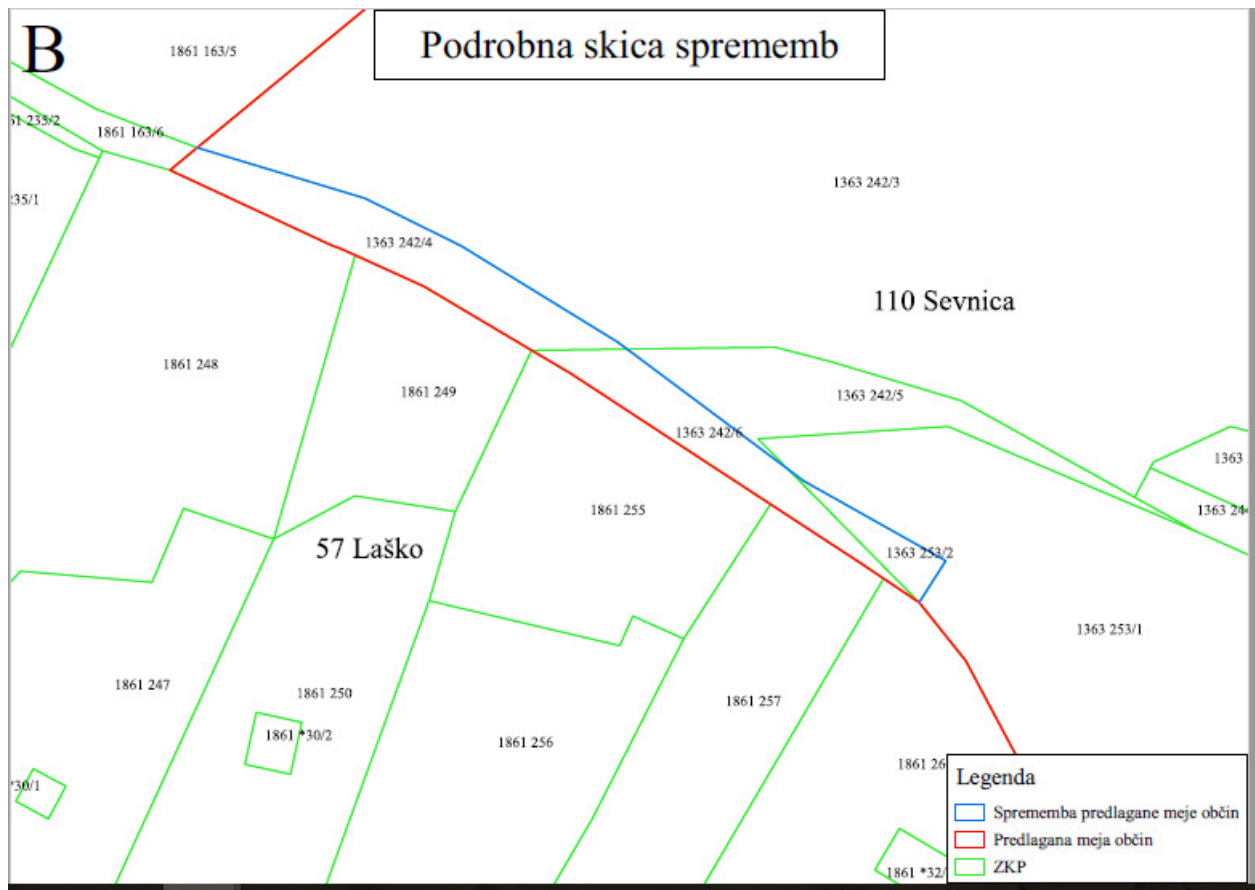
Seznam parcel, ki se jih deloma prenese v drugo občino:

Parcela		Prvotna občina		Nova občina	
K.O.	Štev. parcele	Ime	OB_ID	Ime	OB_ID
<i>Ni sprememb</i>					

Obrazec je pripravljen kot priloga k aktu, ki ga potrdijo pristojni organi udeleženih občin.

V nadaljevanju so podane pregledna skica in skice posameznih sprememb.





Na podlagi 2. odstavka 27. člena Zakona o evidentiranju nepremičnin (Uradni list RS, št. 47/06, 65/07 – odl. US, 79/12 – odl. US, 61/17 – ZAID in 7/18) in 21. člena Statuta Občine Laško (Uradni list RS, št. 79/15 – uradno prečiščeno besedilo, 68/18) je Občinski svet Občine Laško na __. redni seji, dne _____, sprejel

SKLEP
o spremembi občinske meje z Mestno občino Celje

1. člen

Meja med Občino Laško in Mestno občino Celje se spremeni tako, da se:

- parc. št. 73/12, k.o. 1024 Rifengozd priključi Mestni občini Celje.

2. člen

Sestavni del tega sklepa je Obrazec 1 (ZEN-A – 27. člen) štev. 57-11-1 z dne 28. 2. 2019.

3. člen

Ta sklep prične veljati z dnem objave v Uradnem listu RS.

Številka: 353-4/2019

Datum:

Franc Zdolšek,
Župan Občine Laško

PRILOGA 3:

Obrazec 1 (ZEN-A – 27. člen)

Številka: 57-11-1

Datum: 28.2.2019

Spremembe občinske meje

Ime občine, ki je poslala spremembe: Laško

OB_ID občine, ki je poslala spremembe: 57

Datum prejema elektronskega sporočila s slojem sprememb: 27.2.2019

Občine, ki so uskladile spremembe medsebojne meje:

Ime občine	OB_ID občine
Laško	57
Celje	11

Seznam parcel, ki se jih v celoti prenese v drugo občino:

Parcela		Prvotna občina		Nova občina	
K.O.	Štev. parcele	Ime	OB_ID	Ime	OB_ID
1024	73/12	Laško	57	Celje	11

Seznam parcel, ki se jih deloma prenese v drugo občino:

Parcela		Prvotna občina		Nova občina	
K.O.	Štev. parcele	Ime	OB_ID	Ime	OB_ID
<i>Ni sprememb</i>					

Obrazec je pripravljen kot priloga k aktu, ki ga potrdijo pristojni organi udeleženih občin.

V nadaljevanju so podane pregledna skica in skice posameznih sprememb.

