



OBČINA LAŠKO  
LAŠKO

SVET KRAJEVNE SKUPNOSTI VRH NAD LAŠKIM  
VRH NAD LAŠKIM 9A  
3270 LAŠKO

Številka:  
Datum:

Prejeto:	14 -09- 2011	Šifra z:	Hortmu
Številka zadeva:	007-02'   μ	Prih:	
		Vred:	

## OBČINSKI SVET LAŠKO

**Predlagam, da občinski svet na seji obravnava naslednjo**

**ZADEVO: PREDLOG ODLOKA O SPREMEMBI MEJE MED NASELJEMA ŽIGON IN VRH NAD LAŠKIM – 1. OBRAVNAVA**

**Gradivo pripravil:** Svet Krajevne skupnosti Vrh nad Laškim

**Predstavnik predlagatelja na seji:** Stanko Selič, predsednik Krajevne skupnosti Vrh nad Laškim

**Pristojnosti in pravna osnova:**

- 7. in 14. člen Zakona o določanju območij ter o imenovanju in označevanju naselij, ulic in stavb (Ur.l. RS, št. 25/2008)
- 21. člena Statuta Občine Laško (Ur.l. RS, št. 99/2007, 17/2010, 45/2011)

**Predlog sklepa:**

1. Občinski svet Laško sprejme predlog Odloka o spremembi meje med naseljema Žigon in Vrh nad Laškim v prvi obravnavi.

**Obrazložitev:**

1. Razlogi za sprejem odloka in ocena stanja:

Ob postopku določanja hišne številke je bilo ugotovljeno, da je v naselju Žigon stanovanjska stavba, ki je v naravi dostopna iz naselja Vrh nad Laškim. Obravnavana stavba gravitira k naselju Vrh nad Laškim, zato se predlaga sprememba meje med naseljema Žigon in Vrh nad Laškim in sicer kot priključitev manjšega območja naselja Žigon k naselju Vrh nad Laškim.

Lastnica stanovanjske stavbe na obravnavanem območju je izrazila strinjanje k spremembi meje med naseljema.

Pobudnik predlaganega odloka je Svet Krajevne skupnosti Vrh nad Laškim.

2. Cilji in načela predloga odloka:

Sprejem odloka bi omogočil določitev hišne številke in naslova v naselju Vrh nad Laškim.

3. Ocena finančnih in drugih posledic, ki jih bo imel sprejem odloka na občinski proračun:

Sprejem odloka ne bo povzročil finančnih posledic za občinski proračun.

4. Razlogi za sprejem odloka:

na podlagi 97. člena Poslovnika Občinskega sveta Občine Laško (Ur.l. RS, št. 2/2008, 50/2010 ) predlagam, da občinski svet občine Laško sprejme predlog odloka v 1. obravnavi. Pri spremembi meje med naseljema Žigon in Vrh nad Laškim gre za uskladitev meje z zakonskimi določbami, predlagani odlok pa ne posega v kakršnekoli pravice ali obveznosti Občine Laško oziroma njihovih občanov.



Stanko Seljč

Priloga:

- Predlog Odloka o spremembi meje med naseljema Žigon in Vrh nad Laškim – skrajšani postopek
- Grafični prikaz registra prostorskih enot

Na podlagi 7. in 14. člena Zakona o določanju območij ter o imenovanju in označevanju naselij, ulic in stavb (Ur.l. RS, št. 25/2008) in 21. člena Statuta Občine Laško (Ur.l. RS, št. 99/2007, 17/2010, 45/2011) je Občinski svet Občine Laško na svoji \_\_\_\_\_ seji dne \_\_\_\_\_ sprejel

**ODLOK**  
**o spremembi meje med naseljema Žigon in Vrh nad Laškim**

1. člen

S tem odlokom se spremeni meja med naseljema Žigon in Vrh nad Laškim.

2. člen

Meja med naseljema Žigon in Vrh nad Laškim se spremeni tako, da se območje v obsegu naslednjih parcelnih števil: 112/2, 582/1, 582/2, 584/1, 584/2, 584/3, 584/4, 585/1, 585/2, 585/3, 586/1, 586/2, 586/3, 587, 588/1, 588/2, 588/3, 588/4, 589, 590, 596/2, 596/3, \*56/1, \*56/2 vse k.o. Vrh nad Laškim priključi k naselju Vrh nad Laškim.

3. člen

Natančni prikaz nove meje je razviden iz grafičnega prikaza registra prostorskih enot in je sestavni del tega odloka. Hrani se pri Geodetski upravi Republike Slovenije, Območna geodetska uprava Celje, Geodetska pisarna Laško.

4. člen

Geodetska uprava Republike Slovenije, Območna geodetska uprava Celje, Geodetska pisarna Laško je dolžna izvesti vse spremembe na podlagi tega odloka v registru prostorskih enot v dveh mesecih po uveljavitvi tega odloka.

5. člen

Ta odlok začne veljati naslednji dan po objavi v Uradnem listu Republike Slovenije.

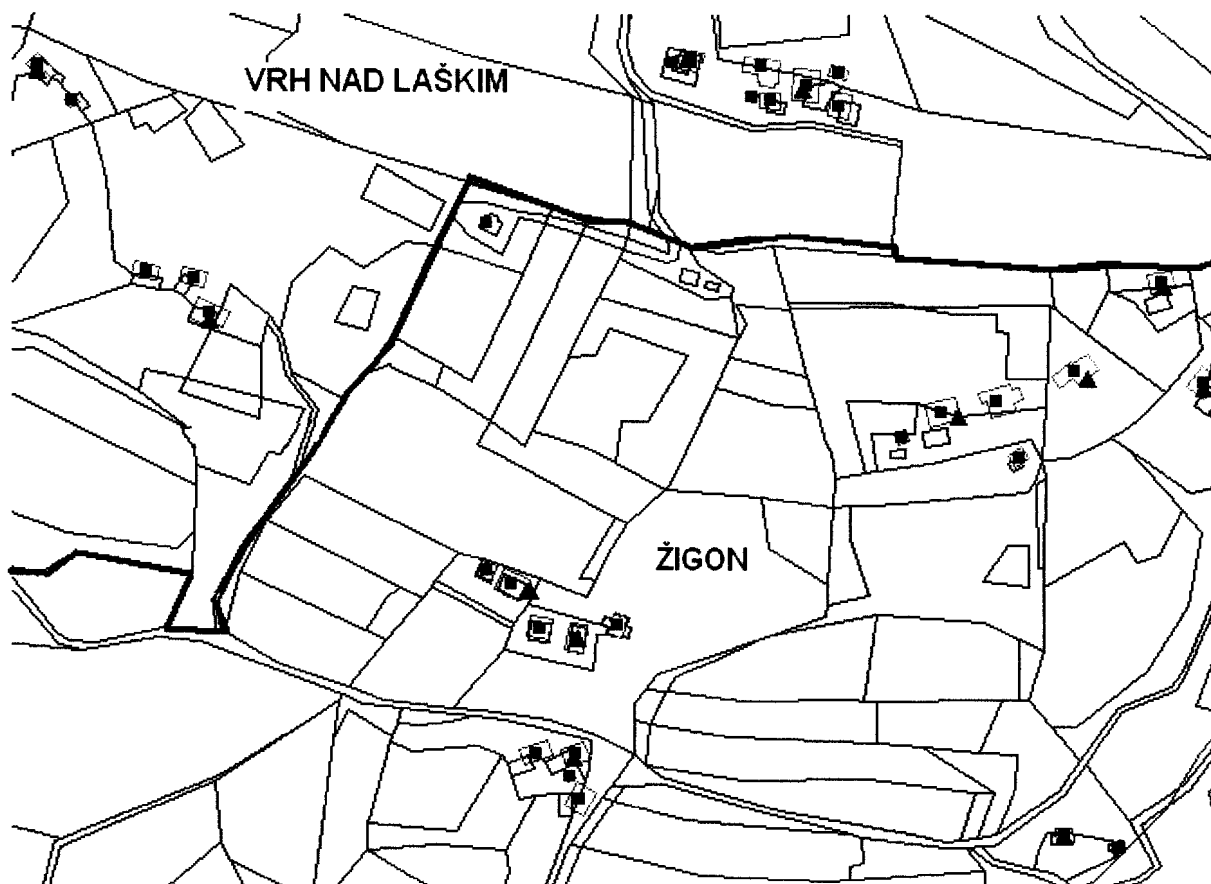
Številka:  
Laško, dne

Župan  
Občine Laško  
Franc Zdolšek



Priloga: Grafični prikaz registra prostorskih

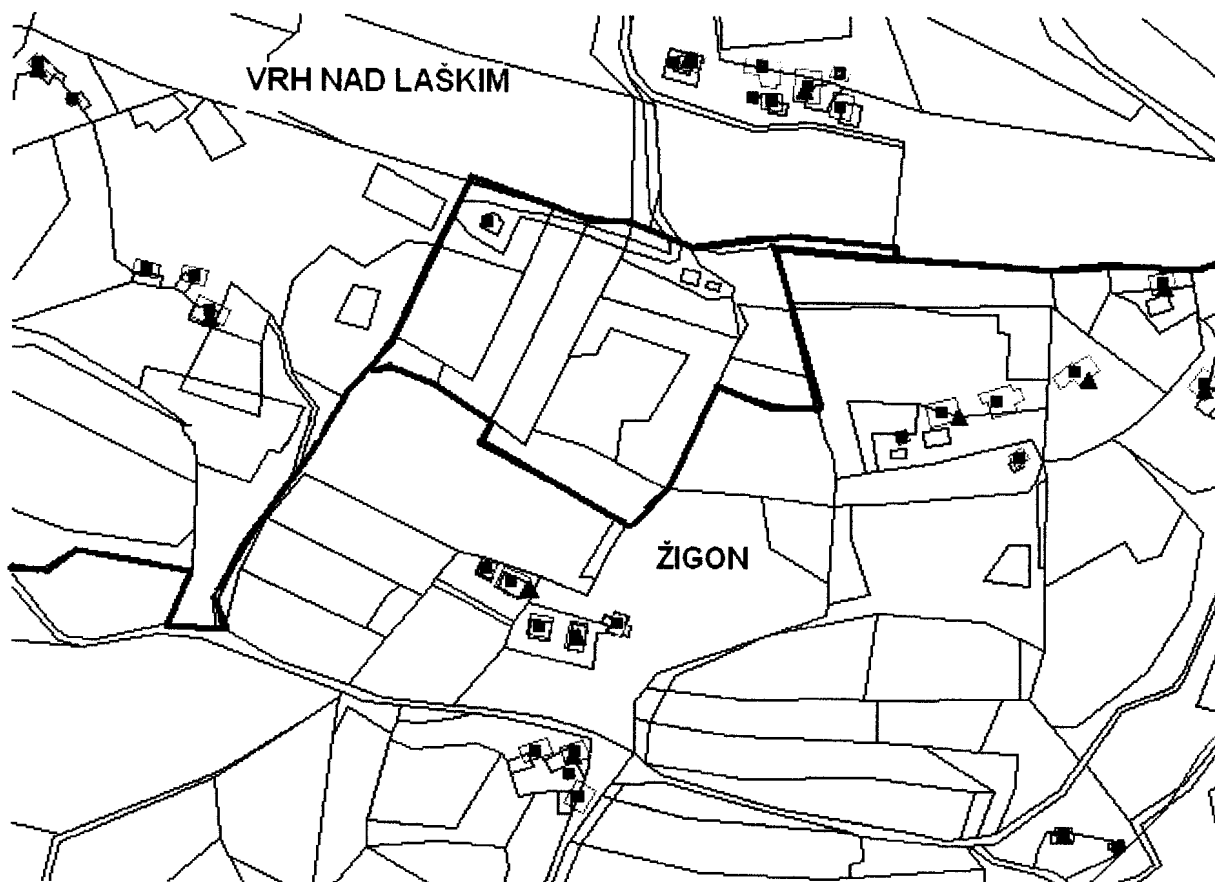
1. Trenutno stanje (dne 12.9.2011) meje med naseljema Žigon in Vrh nad Laškim



Legenda:

- meja naselja
- parcelna meja
- ▲ hišna številka
- stavba

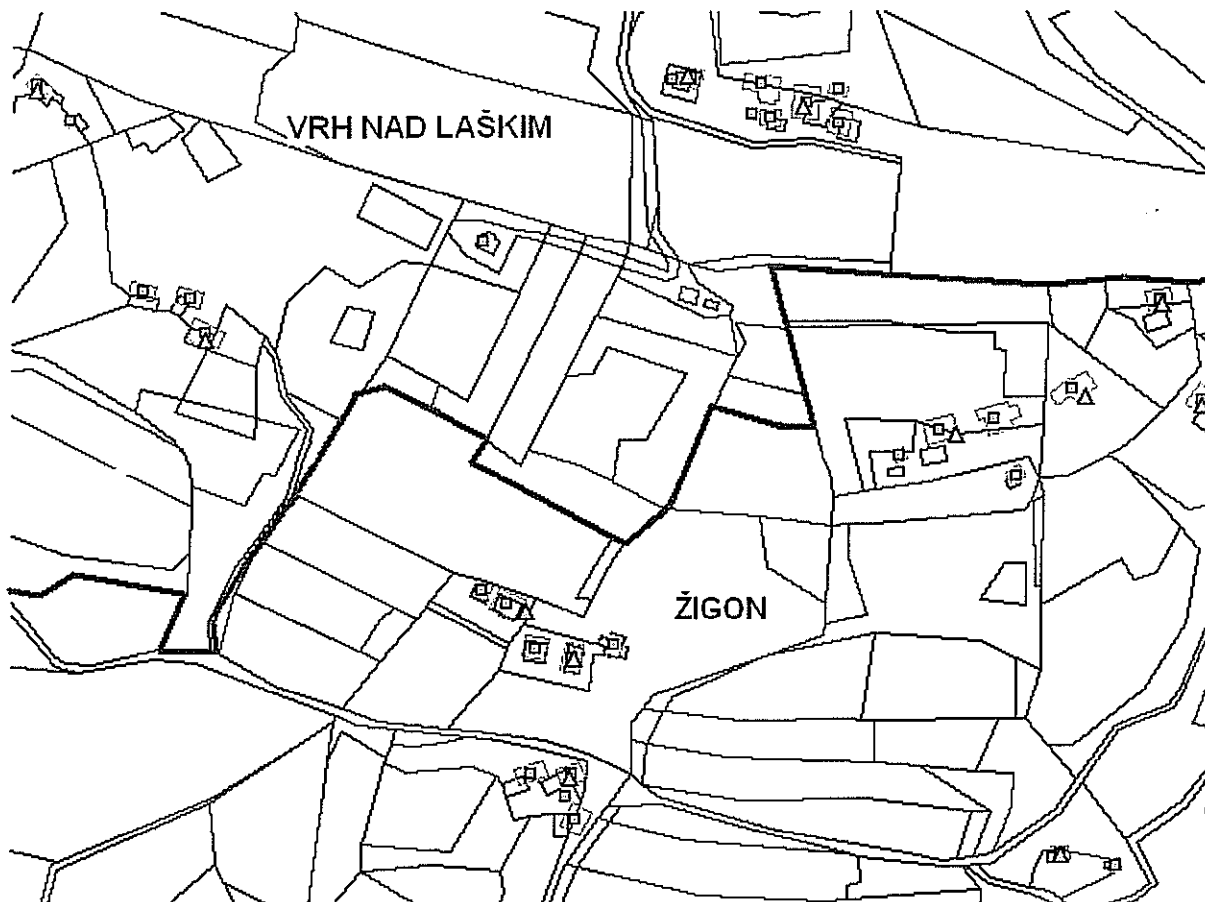
## 2. Območje predloga za spremembo meje med naseljema Žigon in Vrh nad Laškim



### Legenda:

- meja naselja
- parcelna meja
- ▲ hišna številka
- stavba
- predlog spremembe meje naselja

3. Stanje meje med naseljema Žigon in Vrh nad Laškim po spremembi



Legenda:

- meja naselja po spremembi
- parcelna meja
- ▲ hišna številka
- stavba

Pripravila:  
Območna geodetska uprava Celje  
Geodetska pisarna Laško

Dne: 12.09.2011

